







Diagram illustrating the connection between the multifunctional house and the school nursery. The multifunctional house is represented by a hatched area labeled "MULTIFUNKČNÍ DŮM". The school nursery is represented by a box labeled "ŠKOLKA HASIČÁRNA". An arrow points to the connection point, labeled "ŘEŠENÉ MÍSTO".

<h1>Branka u Opavy</h1>			
Kraj: Moravskoslezský		Katastrální území: 609382	
Okres: Opava		GPS Souřadnice: 49.8885078N, 17.8819561E	
Klient: <b>Obec Branka u Opavy</b>		Formát: <b>A2</b>	Číslo výkresu: <b>D.1.4.1.1</b>
Stavba: <b>Snížení energetické náročnosti veřejných budov v obci Branka u Opavy propojením dvou objektů a využitím OZE a KVET</b>		Datum: <b>4/2021</b>	Měřítko: <b>1:100</b>
Část: <b>D.1.4.1 – Technika prostředí staveb – vytápění</b>		Typ: <b>DPS</b>	Archiv: <b>–</b>
Název výkresu: <b>Demontáž ÚT – 1.NP</b>		<div>  <div>             YOUNG4ENERGY              Ostrava – Mariánské hory              Korunní 595/76              PSČ 709 00           </div> </div>	
Funkce: <b>Jméno a příjmení:</b>			
Projektovatel: <b>Ing. Václav Kučera</b>			
Kreslil: <b>Ing. Jan Mendrygal</b>			
Kreslil: <b>Bc. Lukáš Havlíček</b>			
Kreslila: <b>Ing. Zuzana Kutlíková</b>			
Kontroloval: <b>Ing. Václav Kučera</b>	